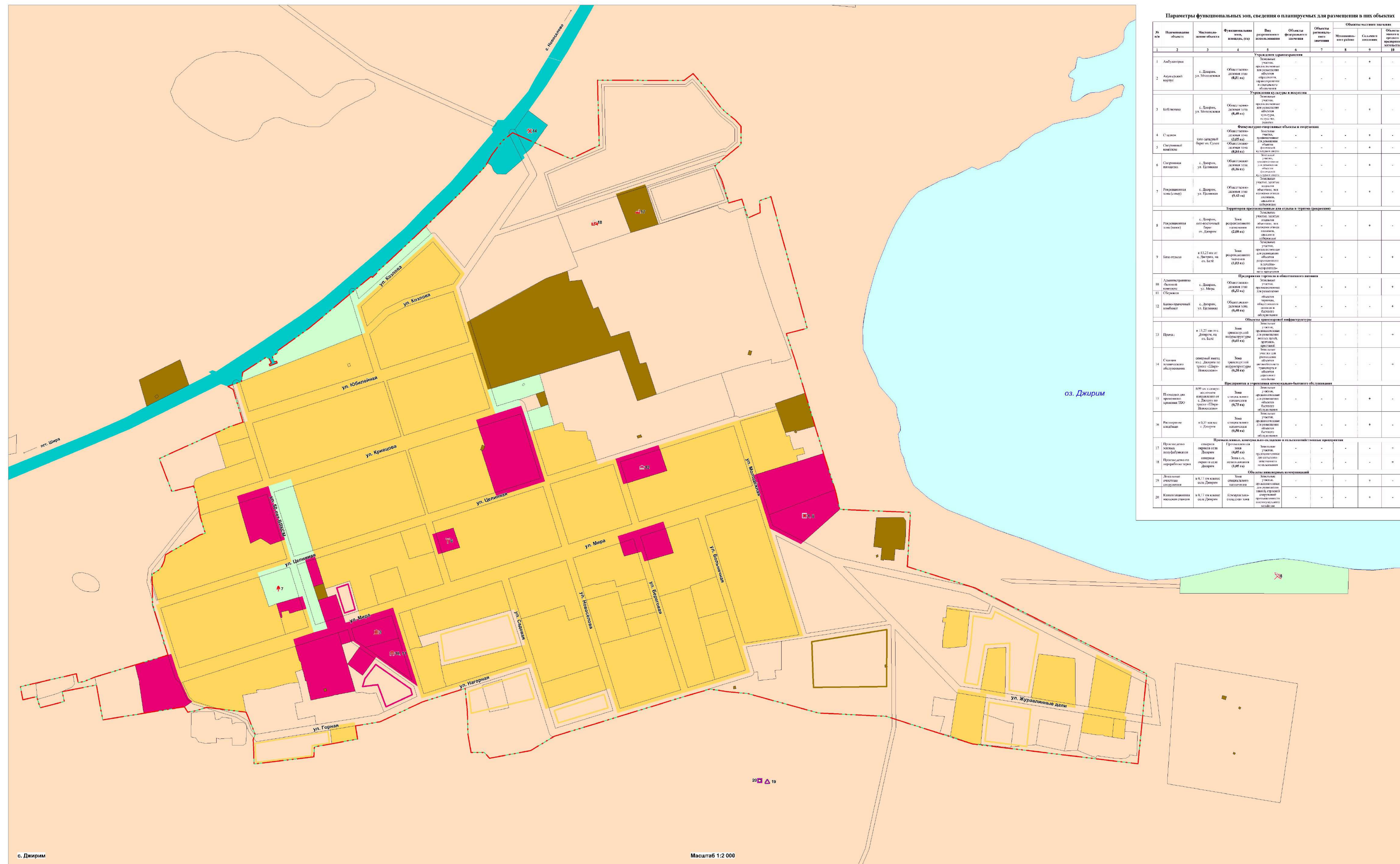
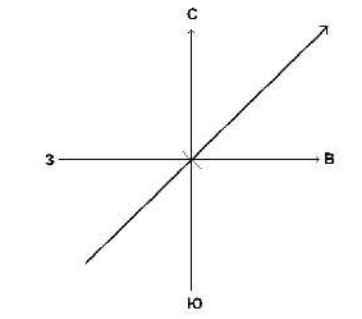


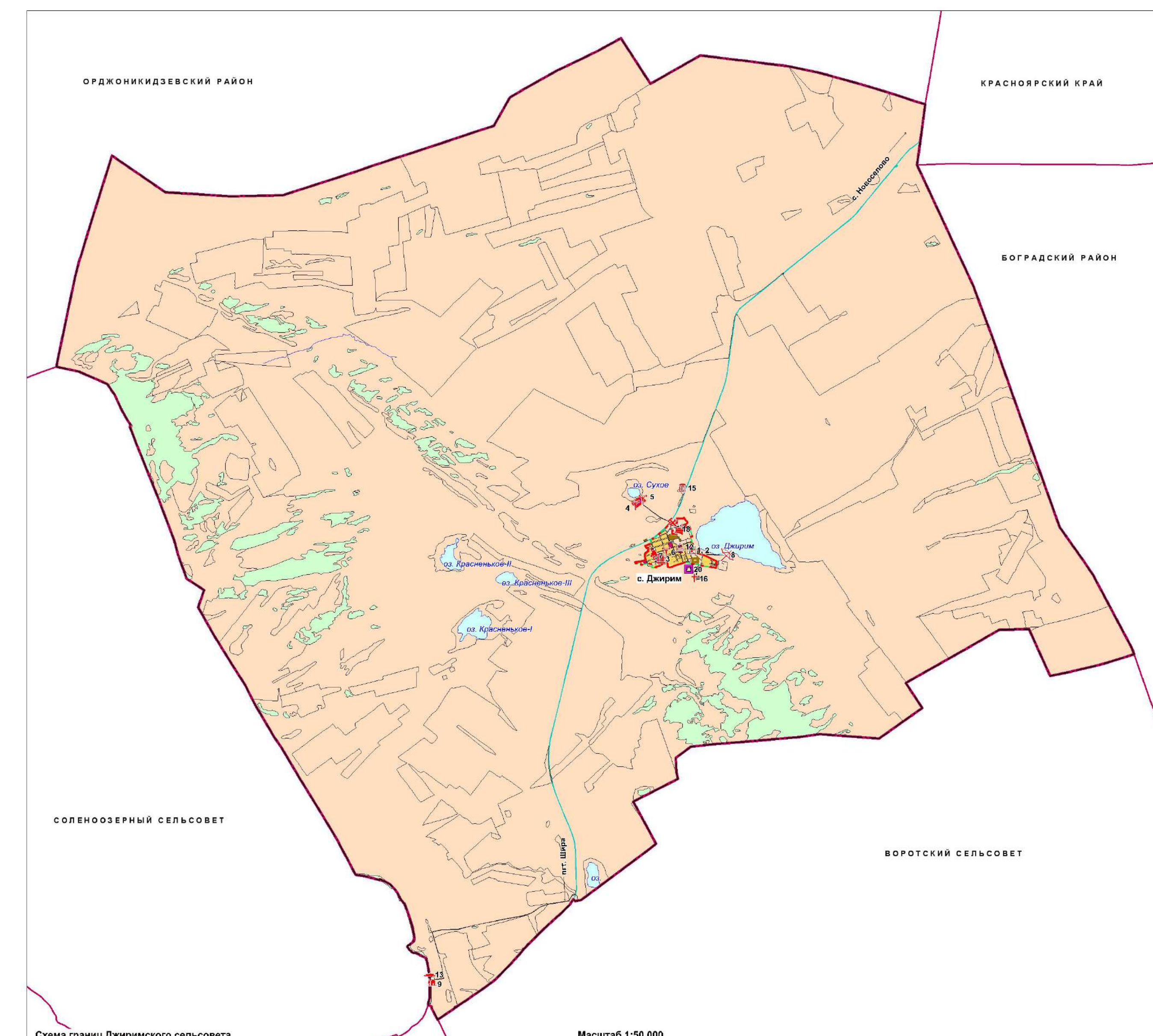
ДЖИРИМСКИЙ СЕЛЬСОВЕТ

ГЕНЕРАЛЬНЫЙ ПЛАН Карта функциональных зон



Параметры функциональных зон, сведения о планируемых или размещенных в них объектах

№ п/п	Наименование объектов	Численность населения, чел.	Функциональная зона, код	Вид разрешенного использования	Объекты культурного наследия	Объекты размещения			Объекты размещения			
						Многоквартирные	Сельские	Другие	Многоквартирные	Сельские	Другие	
1	Административный центр
2	Жилые дома
3	Общественно-деловые объекты
4	Производственные объекты
5	Зоны инженерной и транспортной инфраструктуры
6	Зоны рекреационного назначения
7	Зоны сельскохозяйственного использования
8	Зоны размещения объектов складского назначения
9	Зоны размещения объектов складского назначения
10	Зоны размещения объектов складского назначения
11	Зоны размещения объектов складского назначения
12	Зоны размещения объектов складского назначения
13	Зоны размещения объектов складского назначения
14	Зоны размещения объектов складского назначения
15	Зоны размещения объектов складского назначения
16	Зоны размещения объектов складского назначения
17	Зоны размещения объектов складского назначения
18	Зоны размещения объектов складского назначения
19	Зоны размещения объектов складского назначения
20	Зоны размещения объектов складского назначения



УСЛОВНЫЕ ОБОЗНАЧЕНИЯ

	Границы		Зоны специального назначения
	Сельсовет		Зона специального назначения
	Сельских муниципальных образований		Земельные участки
	Населенного пункта		Подъезд
	Функциональное зонирование		Планируемые для размещения объекты местного значения
	Жилые зоны		Объекты физической культуры и массового спорта
	Зона жилой застройки		Объекты культуры, искусства
	Зона резервной жилой застройки		Административно-бытовые объекты
	Общественно-деловые зоны		Объекты здравоохранения
	Общественно-деловая зона		Объекты торговли
	Зона резервной общественно-деловой застройки		Площи
	Производственные зоны		Объекты бытового обслуживания
	Зона промышленной и коммунально-складского объектов		Объекты сельскохозяйственного назначения
	Зона резервной промышленной и коммунально-складского застройки		Производственные объекты
	Зоны инженерной и транспортной инфраструктуры		Кладбища
	Зона транспортной инфраструктуры		Площадка для временного хранения ТСО
	Зона водного транспорта		СТО
	Рекреационные зоны		Причал
	Рекреационная зона		Канализационные насосные станции
	Зоны сельскохозяйственного использования		Локальные очистные сооружения
	Зона резервной сельскохозяйственного использования		

Утверждено решением Совета депутатов Джиримского сельсовета Шадринского района Республики Казахстан от 13.12.2024 № 16

2024-12-17/023		Генеральный план, карта функциональных зон территории муниципального образования «Джиримский сельсовет»	
№ п/п	Имя	Подпись	Должность
1
2
3
4
5
6
7
8
9
10