

# УСЛОВНЫЕ ОБОЗНАЧЕНИЯ

для Карты градостроительного зонирования территории  
Джиримского сельсовета Ширинского района Республики Хакасия

## Границы



Сельского поселения

Смежных муниципальных образований

Населенного пункта

## Жилые зоны



Зона существующей застройки индивидуальными жилыми домами



Зона перспективной застройки индивидуальными жилыми домами

## Общественно-деловые зоны



Общественно-деловая зона



Общественно-деловая зона учреждений образования



Общественно-деловая зона учреждений здравоохранения

## Производственные зоны



Коммунально-складская зона



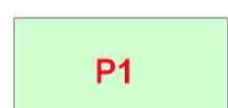
Зона производственных объектов V класса

## Зоны инженерной и транспортной инфраструктур




Зона автомобильного транспорта

## Зоны рекреационного назначения



Зона природного ландшафта



Зона парков и скверов

## Зоны специального назначения



Зона объектов специального назначения V класса



Зона объектов специального назначения IV класса

## Зоны сельскохозяйственного использования



Зона сельскохозяйственного использования



Зона сельскохозяйственных объектов IV класса

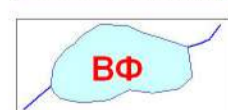


Зона сельскохозяйственных объектов III класса

## Земли, на которые градостроительные регламенты не устанавливаются



Земли лесного фонда



Земли, покрытые поверхностными водами



Земли особо охраняемых природных территорий



Сельскохозяйственные угодья в составе земель сельскохозяйственного назначения