



Правила землепользования и застройки Джиримского сельсовета Ширинского района Республики Хакасия

КАРТА ГРАДОСТРОИТЕЛЬНОГО ЗОНИРОВАНИЯ НАСЕЛЕННОГО ПУНКТА, М 1:5 000

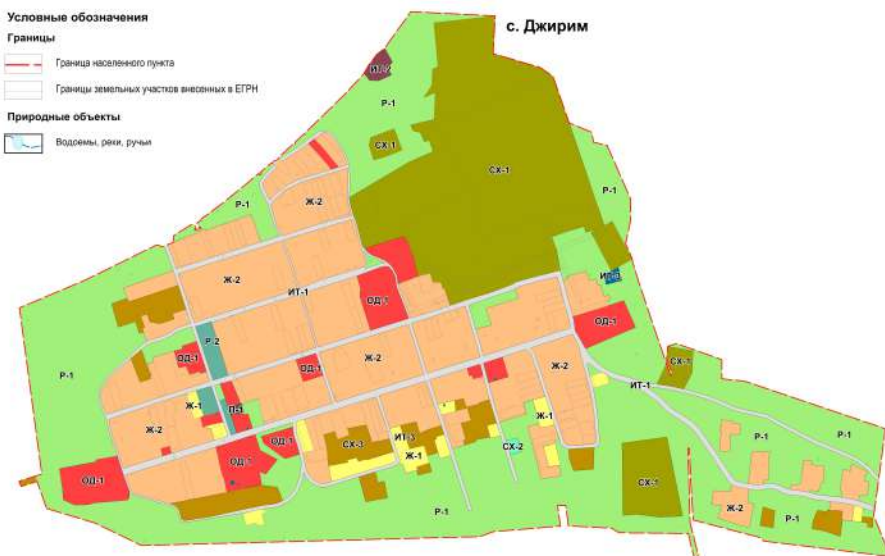
Условные обозначения

Границы

-  Граница населенного пункта
-  Границы земельных участков внесенных в ЕГРН



Природные объекты

-  Водоемы, реки, ручьи



Территориальные зоны

Жилые зоны (Ж)

-  Ж-1 Зона застройки индивидуальными жилыми домами
-  Ж-2 Зона застройки малоэтажными жилыми домами




Общественно-деловые зоны (ОД)

-  ОД-1 Зона делового, общественного и коммерческого назначения



Производственные зоны (П)

-  ИТ-1 Зона производственных объектов


Зоны инженерной и транспортной инфраструктур (ИТ)

-  ИТ-1 Зона улично - дорожной сети
-  ИТ-2 Зона сооружений и коммуникаций автомобильного транспорта
-  ИТ-3 Зона объектов инженерной инфраструктуры

Рекреационные зоны (Р)

-  Р-1 Зона естественного ландшафта
-  Р-2 Зона развития спорта, туризма и отдыха

Зоны сельскохозяйственного использования (СХ)

-  СХ-1 Зона сельскохозяйственного производства
-  СХ-2 Зона садоводства и огородничества
-  СХ-3 Зона сельскохозяйственного использования

ПЗЗ-02-МК-2022			
Земельный кадастр Республики Хакасия Ширинского района Республики Хакасия			
№ документа	Дата утверждения	Срок действия	Статус
			ПЗЗ
Итого утверждено:		3	4
Итого утверждено:		АО "Участки недвижимости Хакасия"	